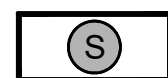


GRANICE

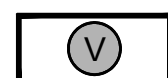


GRANICA OBUHVATA PLANA

NAMJENA POVRŠINA

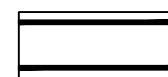


STAMBENA NAMJENA




VODOTOCI

CESTOVNI PROMET



GRANICE KORIDORA CESTE

**INFRASTRUKTURNI SUSTAVI
ENERGETSKI SUSTAV
PROIZVODNJA I CIJEVNI TRANSPORT PLINA**

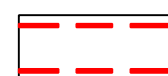


OPSKRBNI PLINOVOD

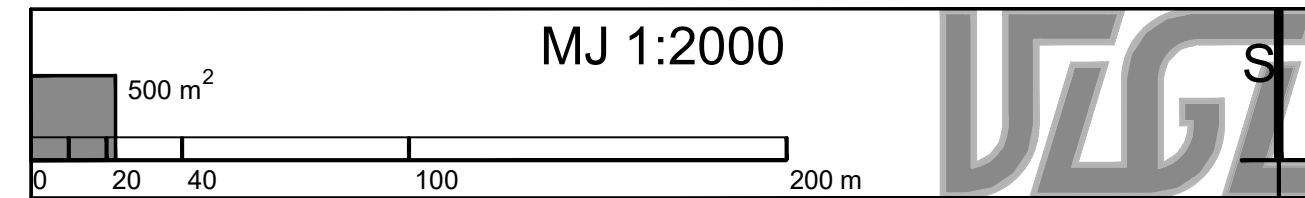
ELEKTROPRIJENOSNI UREĐAJI



SN, NN I KABEL JAVNE RASVJETE I KONZUMA 0,4 kV



ZAŠTITNI KORIDORI DALEKOVODA
(10kV - 2x15 m)



Županija: LIČKO-SENJSKA	
Općina: LOVINAC	
Naziv prostornog plana: URBANISTIČKI PLAN UREĐENJA SVETI ROK - STARO SELO - nacrt prijedloga plana -	
Naziv kartografskog prikaza: PROMETNA, ULIČNA I KOMUNALNA INFRASTRUKTURNA MREŽA ENERGETSKI SUSTAV	
Broj kartografskog prikaza: 2.3.	Mjerilo kartografskog prikaza: 1:2000
Odluka o izradi Plana: Službeni glasnik Općine Lovinac 5/15	Odluka o donošenju Plana: ...
Javna rasprava objavljena: ...	Javni uvid održan: ...
Pečat tijela odgovornog za provođenje javne rasprave:	Odgovorna osoba za provođenje javne rasprave: DUBRAVKO ČANIĆ, ing.geod.
Pravna osoba koja je izradila plan: URBANISTIČKI ZAVOD GRADA ZAGREBA d.o.o., ZAGREB, Braće Domany 4	
Pečat pravne osobe koja je izradila Plan:	Odgovorna osoba: DARIJEN BELEC, dipl.ing.građ.
Pečat odgovornog voditelja:	Odgovorni voditelj: IVAN KAPOVIĆ, mag.ing.arch.
Stručni tim u izradi plana: 1. IVAN KAPOVIĆ, mag.ing.arch. 2. NINA KELAVA, dipl.ing.arh. 3. ANDREJA ŠUGAR, mag.ing.aedif. 4. PETAR CIGETIĆ, bacc.ing.aedif.	
Pečat Općinskog vijeća Općine Lovinac:	Predsjednik Općinskog vijeća Općine Lovinac: JOSIP VRKLJAN
Istovjetnost ovog prostornog plana s izvornikom ovjerava:	Pečat nadležnog tijela: ...