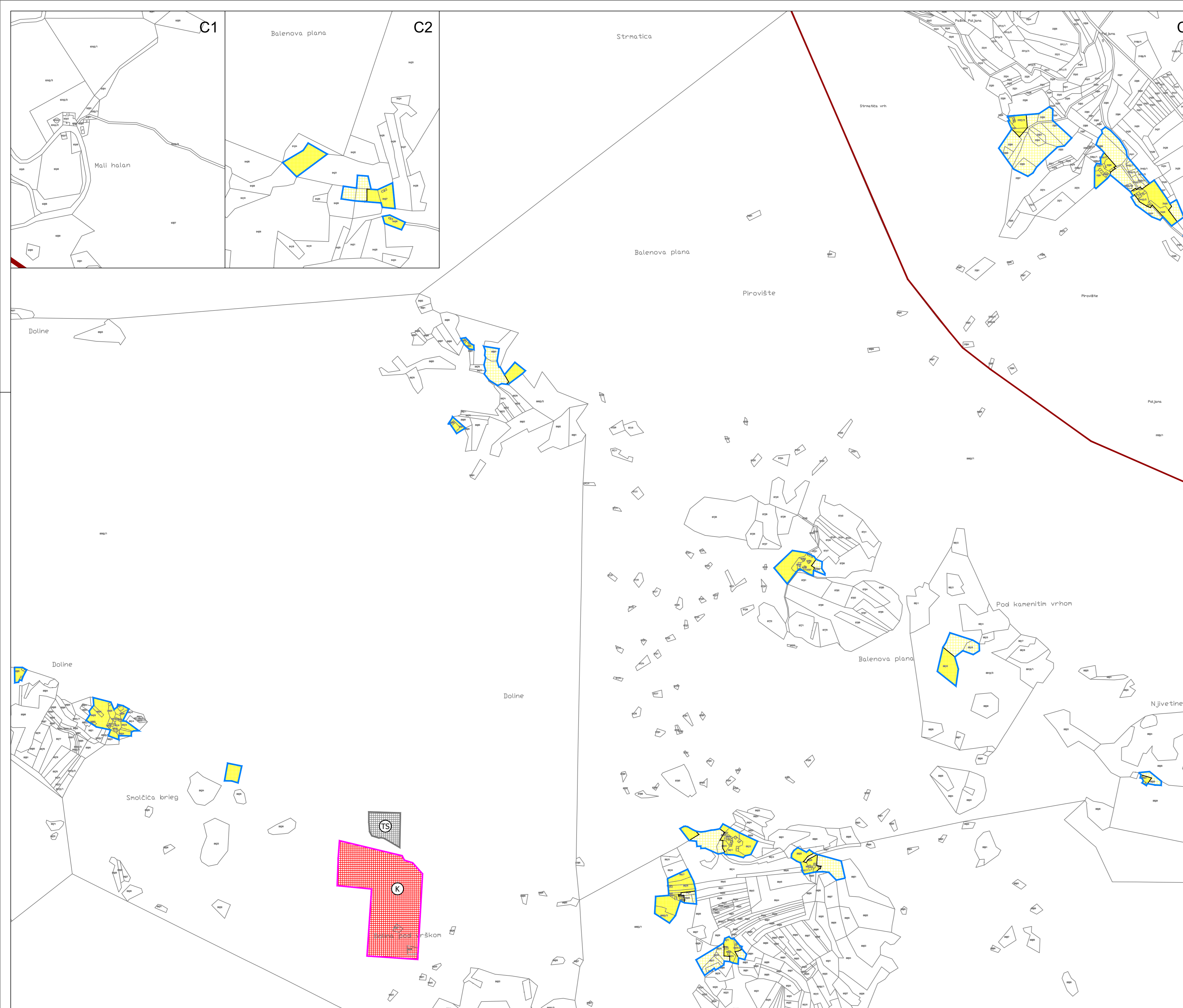
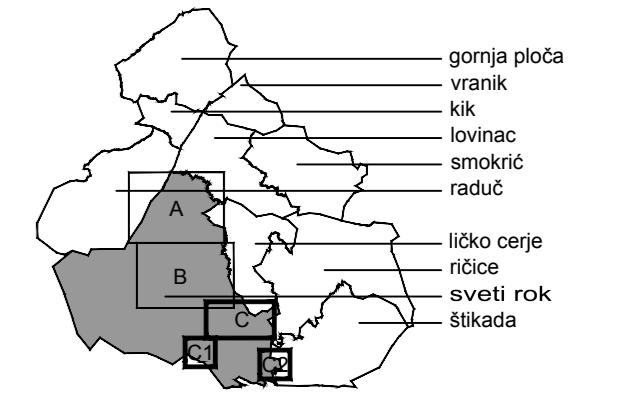


VI. IZMJENE I DOPUNE PPUO LOVINAC



TUMAČ PLANSKOG ZNAKOVLA
TERITORIJALNE I STATISTIČKE GRANICE

- GRANICA OPĆINE
- GRANICA NASELJA

GRANICE GRAĐEVINSKOG PODRUČJA

- GRANICA GRAĐEVINSKOG PODRUČJA NASELJA I IZDOJENIH DIJELOVA GRAĐEVINSKOG PODRUČJA NASELJA
- GRANICA IZDOJENOG GRAĐEVINSKOG PODRUČJA IZVAN NASELJA

KORIŠTENJE I NAMJENA POVRŠINA
 POSTOJEĆE / PLANIRANO

- IZGRADENI DIO GRAĐEVINSKOG PODRUČJA NASELJA
- NEIZGRADENI DIO GRAĐEVINSKOG PODRUČJA NASELJA
- NEUREĐENI DIO GRAĐEVINSKOG PODRUČJA NASELJA
- JAVNA I DRUŠTVENA NAMJENA
- GOSPODARSKA NAMJENA - PROIZVODNA
 I1 - pretežno industrijska, I2 - pretežno zanatska
- GOSPODARSKA NAMJENA - POSLOVNA
- GOSPODARSKA NAMJENA - UGOSTITELJSKO-TURISTIČKA
 T1 - hotel, motel, T2 - turističko naselje
- SPORTSKO-REKREACIJSKA NAMJENA
 R6 - rekreacija uz jezero, R7 - rekreacija u šumi
- CENTAR PLANINSKOG TURIZMA
 potencijalna zona rekreacije u prirodi (planinarenje, šetnje, promatranje, edukacija)
- POSEBNA NAMJENA
- GROBLJE
- INFRASTRUKTURNE GRAĐEVINE
 TS - trafostanica


INFRASTRUKTURNI KORIDORI
 POSTOJEĆE / PLANIRANO

- TRASA PLANIRANOG MAGISTRALNOG PLINOVODA
- KORIDOR ZABRANE GRADNJE UZ MAGISTRALNI PLINOVOD
- ZAŠTITNI POJAS (200+200 m)

UVJETI KORIŠTENJA I ZAŠTITE PROSTORA
 PODRUČJA I DIJELOVI PRIMJENE PLANSKIH MJERA ZAŠTITE

- OBAVEZA IZRADE UPU-a
- OGRAIČENJA
- STAMBENE ZGRADE U KORIDORU INFRASTRUKTURE

MJ 1:5000



Županija: LIČKO-SENJSKA	
Općina: LOVINAC	
Naziv prostornog plana: VI. IZMJENE I DOPUNE PPUO LOVINAC	
Naziv kartografskog prikaza: GRAĐEVINSKA PODRUČJA NASELJA SVETI ROK	
Broj kartografskog prikaza: 4.7.C	Mjerilo kartografskog prikaza: 1:5000
Odluka o izradi: Službeni glasnik Općine Lovinac 7/17, 7/18	Odluka o donošenju: Službeni glasnik Općine Lovinac 1/19
Javna rasprava objavljena: u "24 sata", 22.7.2018. u "24 sata", 2.9.2018.	Javni uvid održan: od 30.7.2018. do 14.8.2018. od 10.9.2018. do 18.9.2018.
Pečat tijela odgovornog za provođenje javne rasprave:	Odgovorna osoba za provođenje javne rasprave:
Marijana Živković Bakmaz, dipl.iur.	
Suglasnost na plan prema članku 107. Zakona o prostornom uređenju (Narodne novine br. 153/13, 65/17 i 114/18): Zavod za prostorno uređenje Ličko-senjske županije, Klasa: 350-02/19-01/02, Urbroj: 2125/64-19-01, Datum: 25.1.2019.	
Pravna osoba koja je izradila plan:	
AKTERACIJA Akteracija d.o.o. - Zagreb	
Pečat pravne osobe koja je izradila plan:	Odgovorna osoba:
Ivan Kapović, mag.ing.arch.	
Voditelj izrade plana:	
Ivan Kapović, mag.ing.arch.	
Stručni tim u izradi plana: Ivan Kapović, mag.ing.arch. Nina Kelava, dipl.ing.arch. Petar Cigetić, struč.spec.ing.aedif.	Ana Rajčević, dipl.ing.mat. Ivana Najman, dipl.iur. Nada Bakula, dipl.oecoc., ing.grad.
Pečat Općinskog vijeća:	Predsjednik Općinskog vijeća:
Josip Vrkljan	
Istovjetnost ovog plana s izvornikom ovjerava:	Pečat nadležnog tijela: